





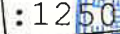
С
Ю

Графическое описание местоположения публичного сервитута РП №70, по адресу : Российская Федерация, Московская область, Орехово-Зуевский городской округ, г. Орехово-Зуево, ул. Стадионная (напротив д.15 по ул. Стадионная)



Масштаб 1:1 000

Условные обозначения:

- 1. - характерная точка границы образуемого земельного участка
- :130 - кадастровый номер земельного участка
-  - ОКС сведения о границах которого отсутствуют в ЕГРН
-  - граница контура образуемого земельного участка
-  - границы ЗОУИТ
-  50:47:0040801 - границы и номер кадастрового квартала
- МСК-50, эл.д. - система координат
-  :1250 - границы и кадастровый номер земельных участков по сведениям ЕГРН



Подпись Жукова С.В. Дата 25 11 2021 г.
Место для оттиска печати лица, составившего графическое описание

Утверждена

(наименование документа об утверждении, включая наименования органов государственной власти или

органов местного самоуправления, принявших решение об утверждении схемы или

подписавших соглашение о перераспределении земельных участков)

от _____ № _____

Схема расположения земельного участка или земельных участков на кадастровом плане территории

Площадь земельного участка		205 м ²	
Обозначение характерных точек границ	Координаты, м		
	X	Y	
1	2	3	
н1	472 329,19	2 277 614,04	
н2	472 327,54	2 277 623,67	
н3	472 306,86	2 277 620,43	
н4	472 308,37	2 277 610,80	
н1	472 329,19	2 277 614,04	